



R=560,0 m  
D=112 mm

1

— Navržený stav  
— Stávající stav

 VZDÁLENOST HRANICE POZEMKU ŠŽČ (ČD) OD OSY KRAJNÍ KOLEJE

 UMÍSTĚNÍ STÁVAJÍCÍ TRASY GSM-R, 6KV, zab.zař.

----- HRANICE ÚROVNĚ ŠTĚRKU, ŠTĚRKU ZNEČIŠTĚNÉHO

===== HRANICE ÚROVNĚ PODLOŽÍ



□-----□ HRANICE SKALNÍHO PODLOŽÍ

**POZNÁMKA 1:**  
Vegetační ochrana svahů se provede na všech nových svazích jejichž délka je větší než 0,5 m. Podrobnosti viz TZ.  
Vegetační ochrana se od délky 1,0 m provede protierozními rohožemi z kokosových vláken s gramáží 400g/m2, zakotvenými do svahu zemního tělesa ocelovými kotvicími sponami.



SO 01-17-01 Železniční svršek

Veškerá práva vyhrazena. Tento výkres a detail je majetkem projektanta a nesmí být použit celý ani z části bez písemného souhlasu.

ZODP. PROJEKTANT		VYPRACOVÁVAL		<div>GENERÁLNÍ PROJEKTANT</div> <div><div>Havlíčkův Brod s.r.o. Průmyslová 941 580 01 Havlíčkův Brod</div></div>
Ing. Pavel Bláha		Ing. Pavel Bláha		
KONTROLOVAL		HIP		
Radek Kverek, DiS		Ing. Pavel Bláha		
OBEC: Křenovice		KRAJ: Jihomoravský		<div>PROJEKTOVÁNÍ INŽENÝRSKÝCH STAVEB</div> <div>tel.: viz <a href="http://www.dmcbb.cz">www.dmcbb.cz</a></div> <div>e-mail: <a href="mailto:prjfmjen@dmcb.cz">prjfmjen@dmcb.cz</a></div>
INVESTOR: <a href="#">Správa železnic, státní organizace</a>				
DLÁŽDĚNÁ 1003/7, 110 00 PRAHA 1				
ZADAVATEL: Správa železnic, státní organizace STAVEBNÍ SPRÁVA VÝCHOD NERUDOVA 1, 772 58 OLOMOUC		 SPRÁVA ŽELEZNIC		
NÁZEV AKCE: <div>Rekonstrukce traťové koleje Křenovice h.n. - Holubice v km 24,566 -25,269</div>				
VZOROVÝ ŘEZ č.9				
				<div>DATUM03/2020</div> <div>STUPĚN PD DUR+DSP</div> <div>Č. ZAKÁZKY19011</div> <div>MĚŘÍTKO1:50</div> <div>ČAST. DOKUM.Č. VÝKRESU</div> <div>E.1.1.1305</div>